

COMMUNE DE RIVIERES

**EXTRAIT DU REGISTRE DES DELIBERATIONS  
DU CONSEIL MUNICIPAL**

**N° 033/2024**

*Séance du 3 septembre 2024*

**Date de la  
convocation : 29/08/24**

L'an deux mille vingt-quatre, le 3 septembre à 18 heures 30, le Conseil Municipal régulièrement convoqué s'est réuni au nombre prescrit par la loi, dans le lieu habituel de ces séances, sous la présidence de Monsieur HERIN Christophe, Maire.

**Date d'affichage :  
29/08/2024**

Présents : BERMES Marie-Christine, BRILLANT Marie-Thérèse, CAILHOL Thierry, CASAGRANDE Hervé, DON Daniel, FERRET Myriam, HERIN Christophe, MANEN Cyril, ROBERT Béatrice.

Absents : ANGLADE Christine, PRADEL Michel.

Absents excusés : CHOPO Guy, MAUREL Jean-Claude.

Procuration : MAUREL Jean-Claude à MANEN Cyril.

Secrétaire de séance : DON Daniel.

Afférents au conseil municipal	En exercice	Qui ont pris part à la délibération	Publication ou notification
15	13	10	

**Objet : Bilan de la concertation et arrêt des Zones d'Accélération des ENergies Renouvelables (ZAENR)**

Le maire rappelle au Conseil Municipal la délibération en date du 9 juillet 2024 par laquelle il avait fixé les modalités de la concertation en vue de la définition des zones d'accélération pour l'implantation d'installations terrestres de production d'énergies renouvelables (ZAEnR) prévues par l'article de la loi n°2023-175 du 10 mars 2023 relative à l'accélération de la production d'énergies renouvelables.

Conformément à cette délibération, un dossier d'information sur les ZAEnR envisagées par la commune a été consultable du 19 août au 2 septembre 2024 et un registre de concertation disponible en mairie permettait au public de formuler ses observations.

Le maire présente le bilan de cette concertation :

- Nombre de personnes ayant consigné des observations sur le registre = néant

A l'issue de la concertation, les zones d'accélération pour l'implantation d'installations terrestres de production d'énergies renouvelables ainsi que de leurs ouvrages connexes listées ci-après ont été identifiées :

**1. ZAEnR Photovoltaïques - Toitures**

- L'ensemble de la commune peut être retenu comme ZAEnR pour l'installation d'une production photovoltaïque en toiture, tel qu'indiqué sur le plan annexé à la présente.

**2. ZAEnR Hydroélectricité**

- Les secteurs « La Cascade / Cornebouc », « Moulins anciens et ponts divers » sont favorables à l'implantation d'unités de production d'hydroélectricité, tel qu'indiqué sur le plan annexé à la présente.

**3. ZAEnR Géothermie**

- L'ensemble de la commune peut être retenu comme ZAEnR, tel qu'indiqué sur le plan annexé à la présente.

**4. ZAEnR Ombrières**

- Les secteurs « centre-bourg », « RAGT », « Golf », « Camping », « Parking d'Aiguelèze », « Vignes du Bois », peuvent être retenus comme ZAEnR, tel qu'indiqué sur le plan annexé à la présente.

**Le Conseil Municipal, ouï l'exposé du Maire et après avoir largement délibéré, IDENTIFIE les zones d'accélération pour l'implantation d'installations de production d'énergies renouvelables (ZAEnR) tel que précisé ci-dessus.**

**Adopté à l'Unanimité.**

Concernant le ZAEnR Ombrières, les élus envisagent lors du futur, d'ajouter les secteurs suivants : « Moulin de Rivières », « SIAEP » (zone UE du PLU), « Entreprise CANAPLAST » (partie RD 988).

Fait et délibéré les jour, mois et an susdits.

Pour extrait conforme

Le Maire

Christophe HERIN.

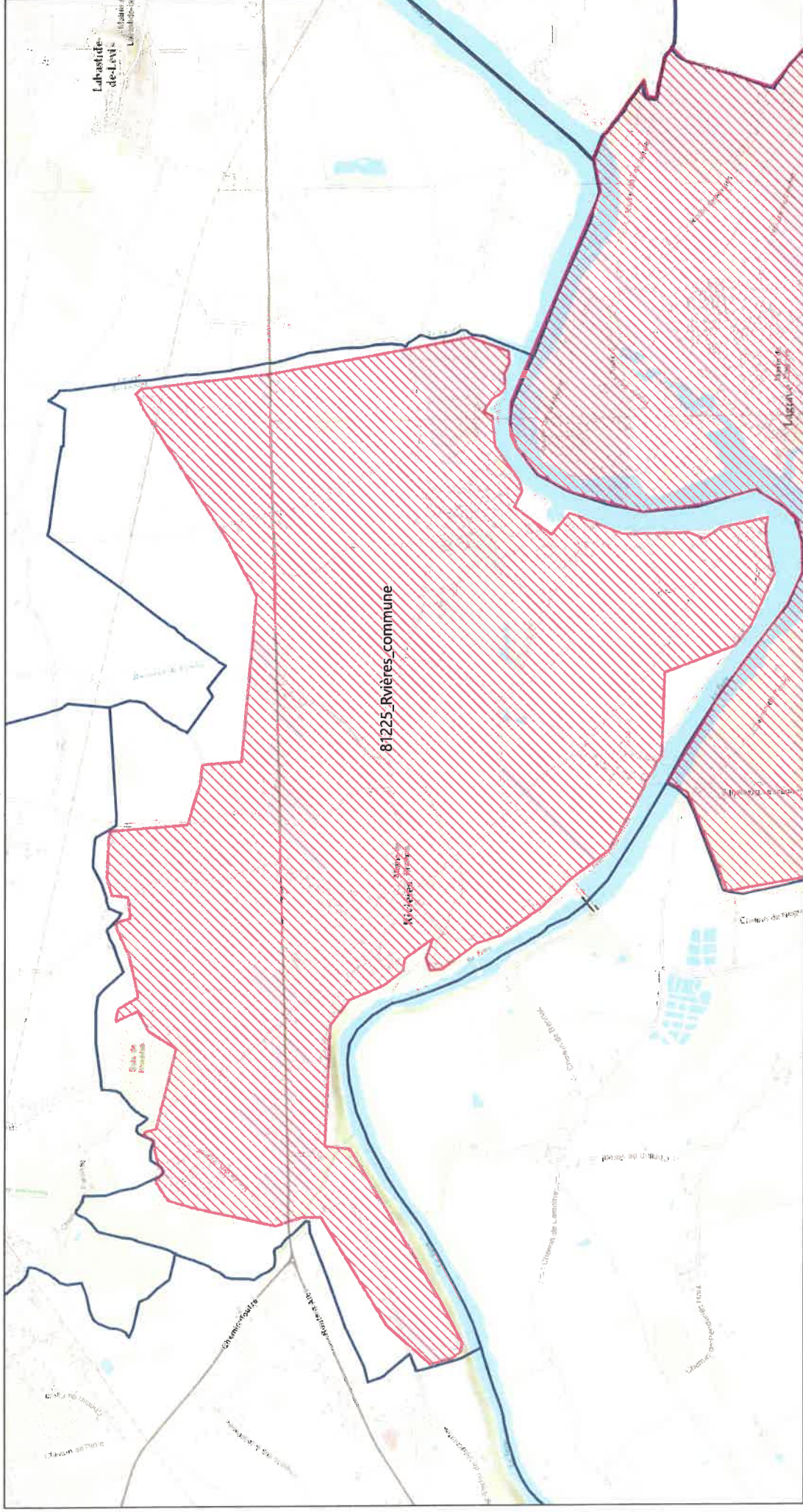


Secrétaire de séance

Don David


A handwritten signature in black ink, appearing to read 'Don David', is written below the printed name.

# Zones d'accélération des énergies renouvelables

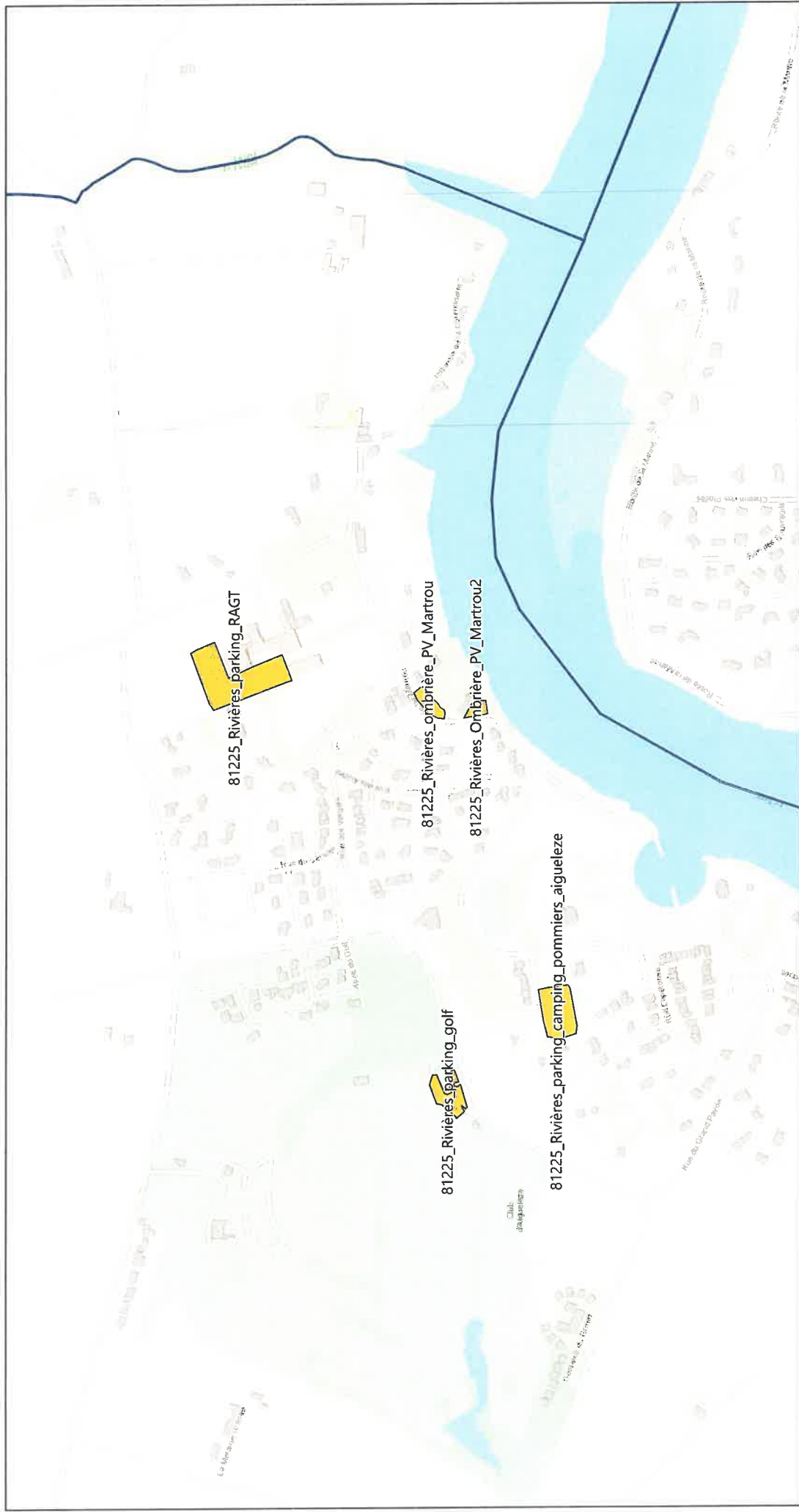


02/07/2024 15:44:00

Zone d'accélération des énergies renouvelables

 Géothermie

# Zones d'accélération des énergies renouvelables



23/08/2024 14:12:41

ZAEnR Détail filières

[Solaire PV] Ombrière

IGN, Esri, HERE, Garmin, INCREMENT P, USGS

# Zones d'accélération des énergies renouvelables



23/08/2024 14:11:10

ZAEnR Détail filières

[Solaire PV] Ombrière

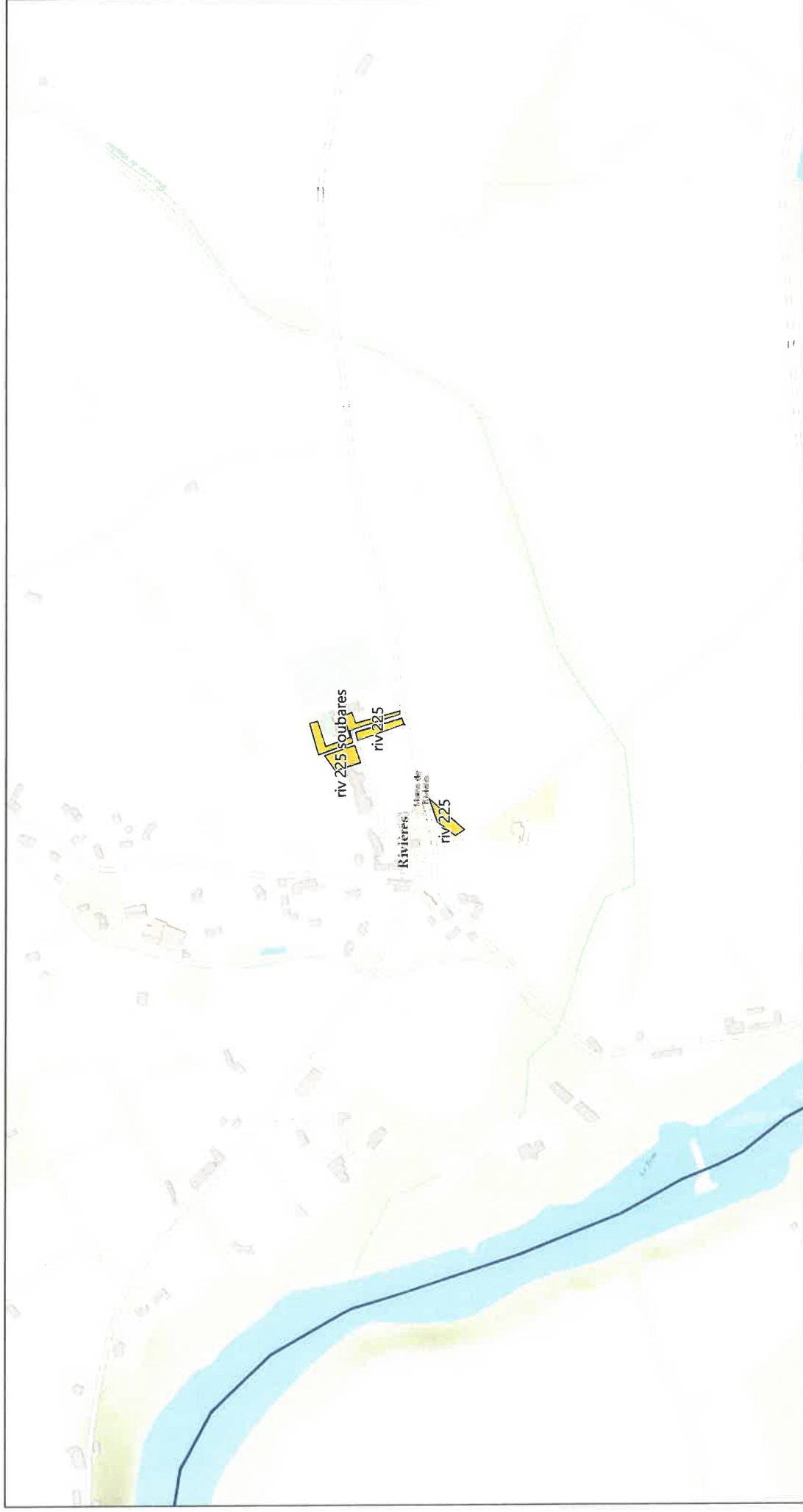
[Solaire PV] Renouvellement - Ombrière

1:18 056



IGN, Esri, HERE, Garmin, INCREMENT P, USGS, METINASA

# Zones d'accélération des énergies renouvelables



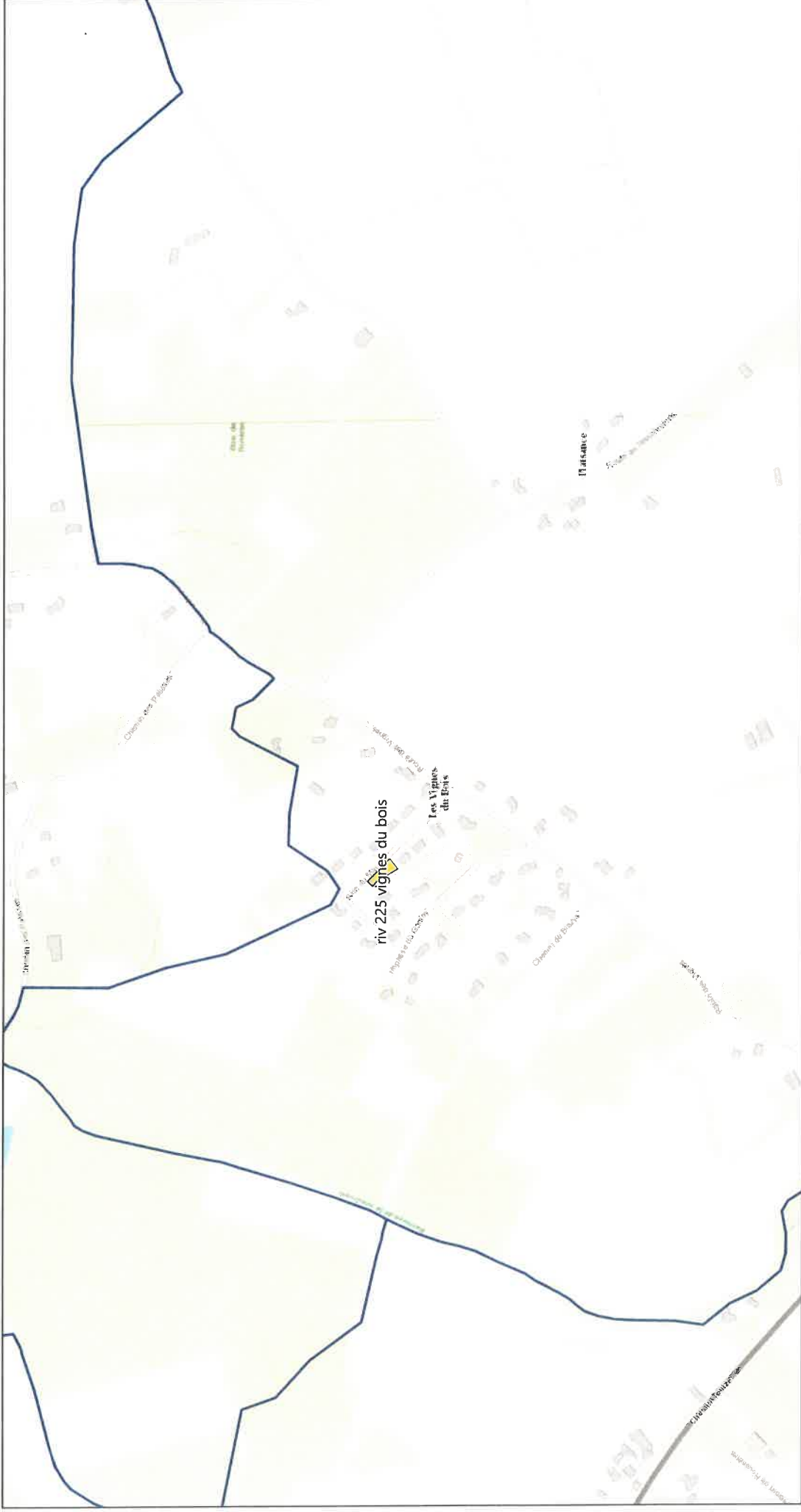
02/07/2024 15:32:30

ZAEnR Détail filières

[Solaires PV] Ombrière

IGN, Esri, HERE, Garmin, INCREMENT P, USGS

# Zones d'accélération des énergies renouvelables



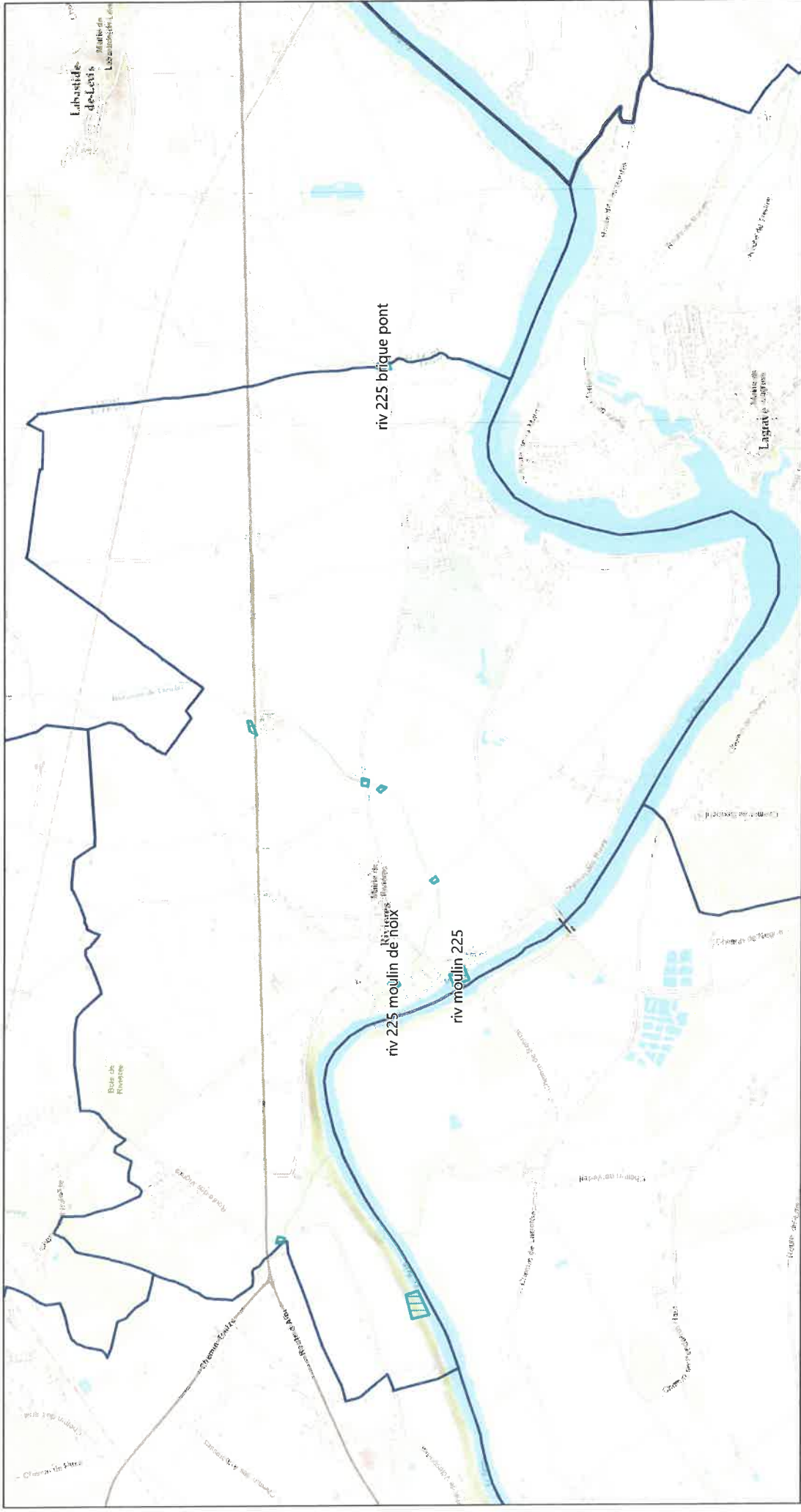
02/07/2024 15:32:58

ZAEnR Détail filières

[Solaire PV] Ombrière

IGN, Esri, HERE, Garmin, INCREMENT P, USGS

# Zones d'accélération des énergies renouvelables



02/07/2024 15:45:12

ENR\_ZAER\_8586

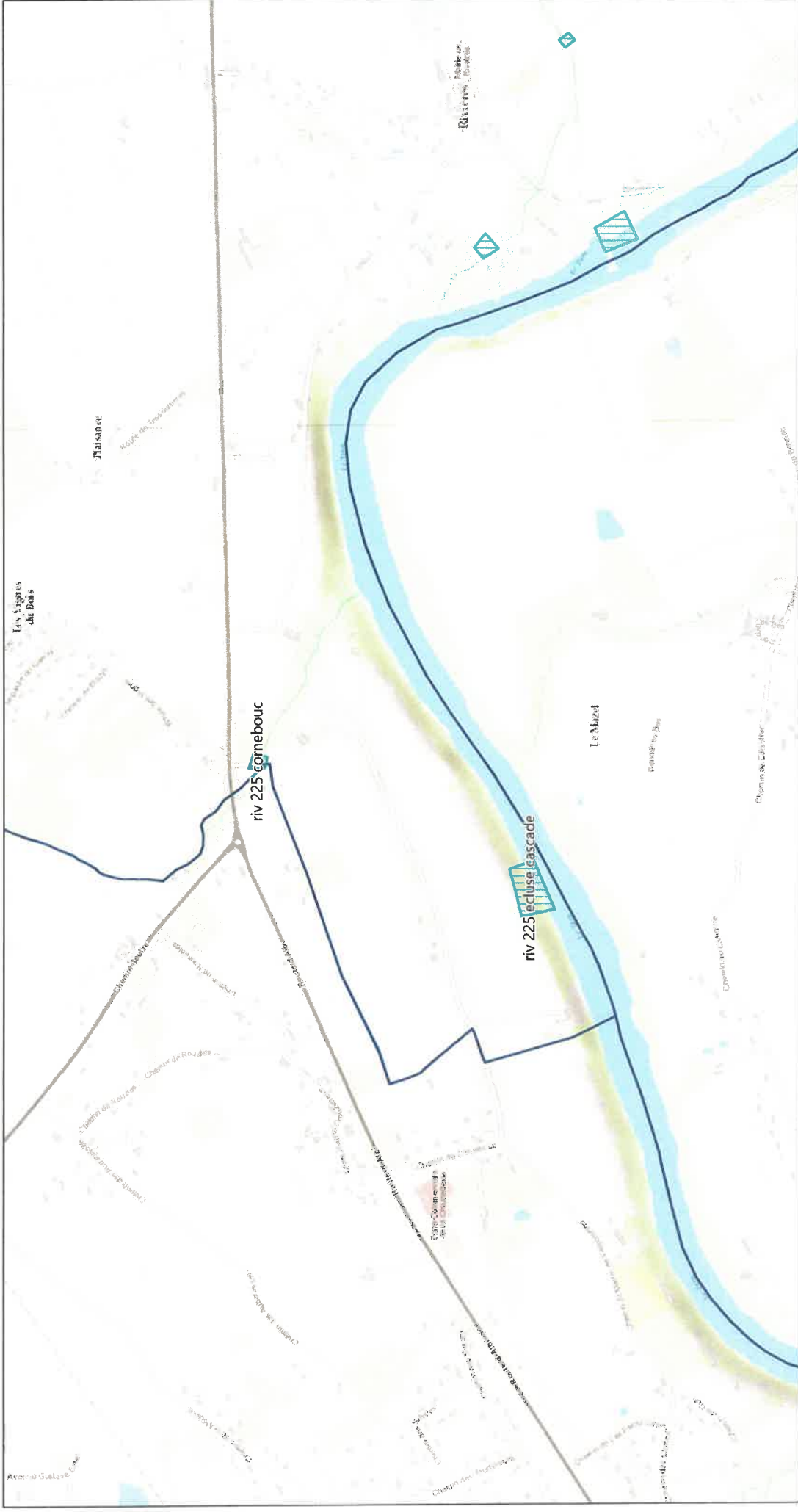


Hydroélectricité

IGN, Esri, HERE, Garmin, INCREMENT P, USGS, METINASA



# Zones d'accélération des énergies renouvelables



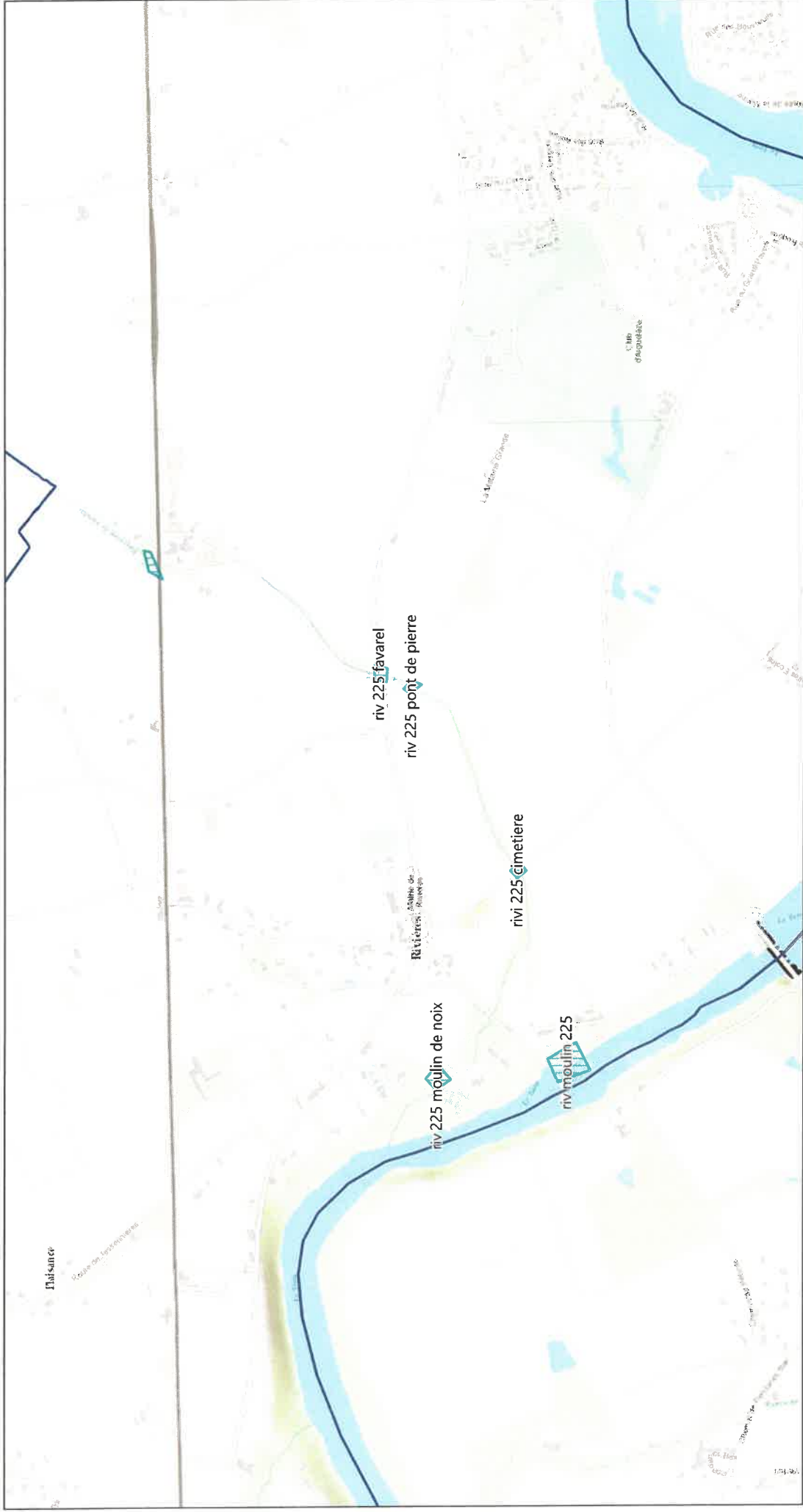
02/07/2024 15:46:44

ENR\_ZAER\_8586

 Hydroélectricité

IGN, Esri, HERE, Garmin, INCREMENT P, Intermap, USGS, METI/  
NASA

# Zones d'accélération des énergies renouvelables



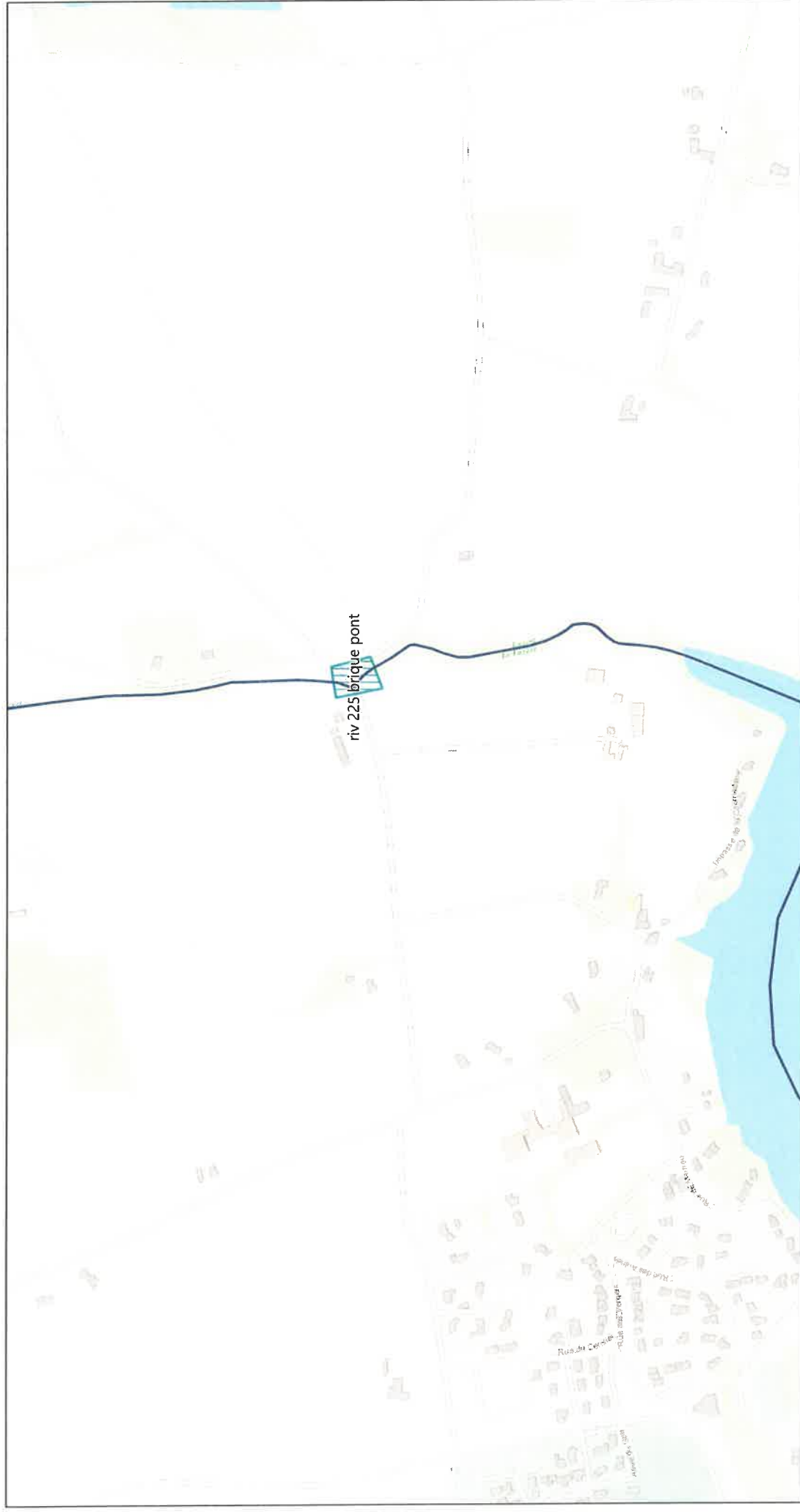
02/07/2024 15:48:15

ENR\_ZAER\_8586

 Hydroélectricité

IGN, Esri, HERE, Garmin, INCREMENT P, Intermap, USGS, METI/  
NASA

# Zones d'accélération des énergies renouvelables



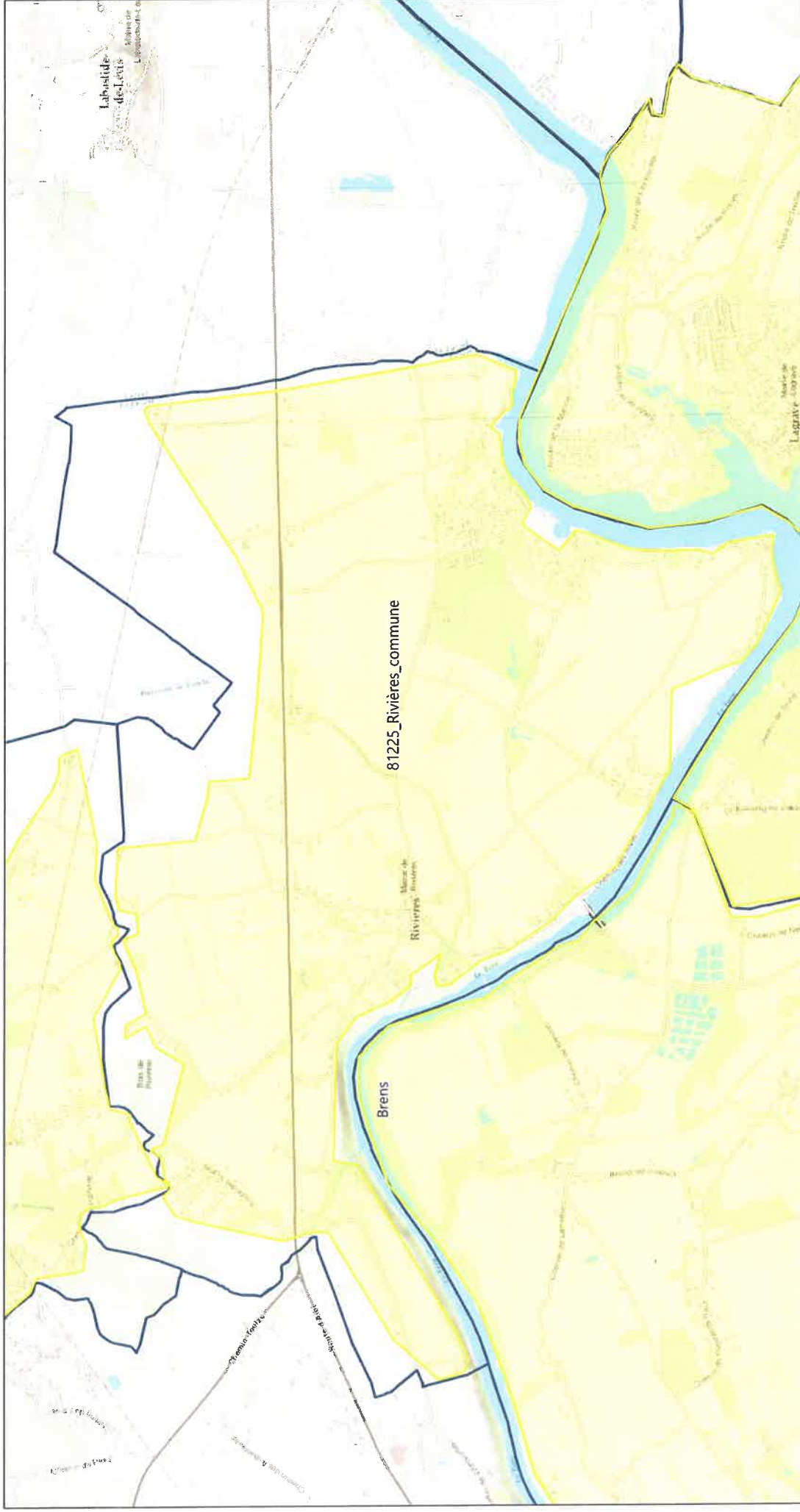
02/07/2024 15:48:57

ENR\_ZAER\_8586

 Hydroélectricité

IGN, Esri, HERE, Garmin, INCREMENT P, USGS

# Zones d'accélération des énergies renouvelables



02/07/2024 15:42:51

ZAEnR Détail filières

[Solaire PV] Toit

IGN, Esri, HERE, Garmin, INCREMENT P, USGS, METINASA